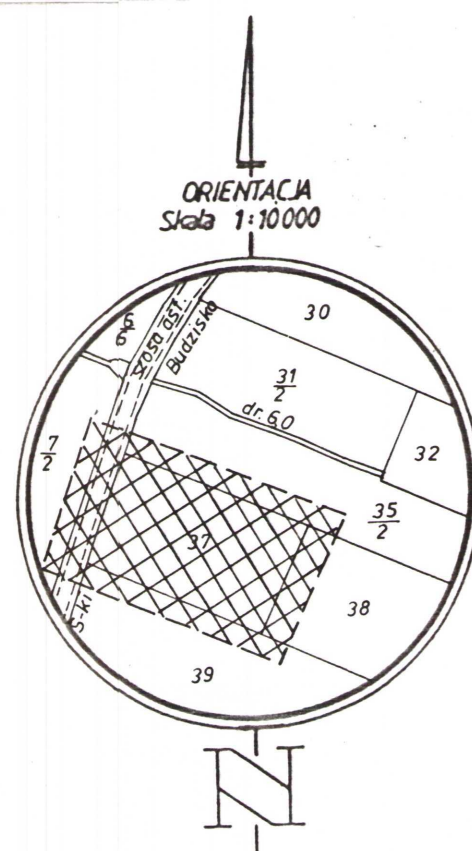


Wszelkie obiekty budowlane podlegają wytyczeniu przez jednostkę wykonawstwa geodezyjnego lub osoby fizyczne posiadające zezwolenie na wykonywanie robót geodezyjnych.



# MIEJSCOWY PLAN ZAGOSPODAROWANIA PRZESTRZENNEGO MIEJSCA OBSŁUGI PODRÓŻNYCH WE WSI LIPOWO GMINA SZYPLISZKI

MAPA SYTUACYJNO-WYSOKOŚCIOWA SKALA 1:1000  
( DO CELÓW PROJEKTOWYCH )

Niniejszy wórník sporządzono na podstawie istniejących materiałów stanowiących zasób ośrodka oraz pomiaru uzupełniającego z roku 1999.

Wórník aktualny na dzień 20 maja 1999r. w zakresie :  
L. ks. rob. 5880/8/99

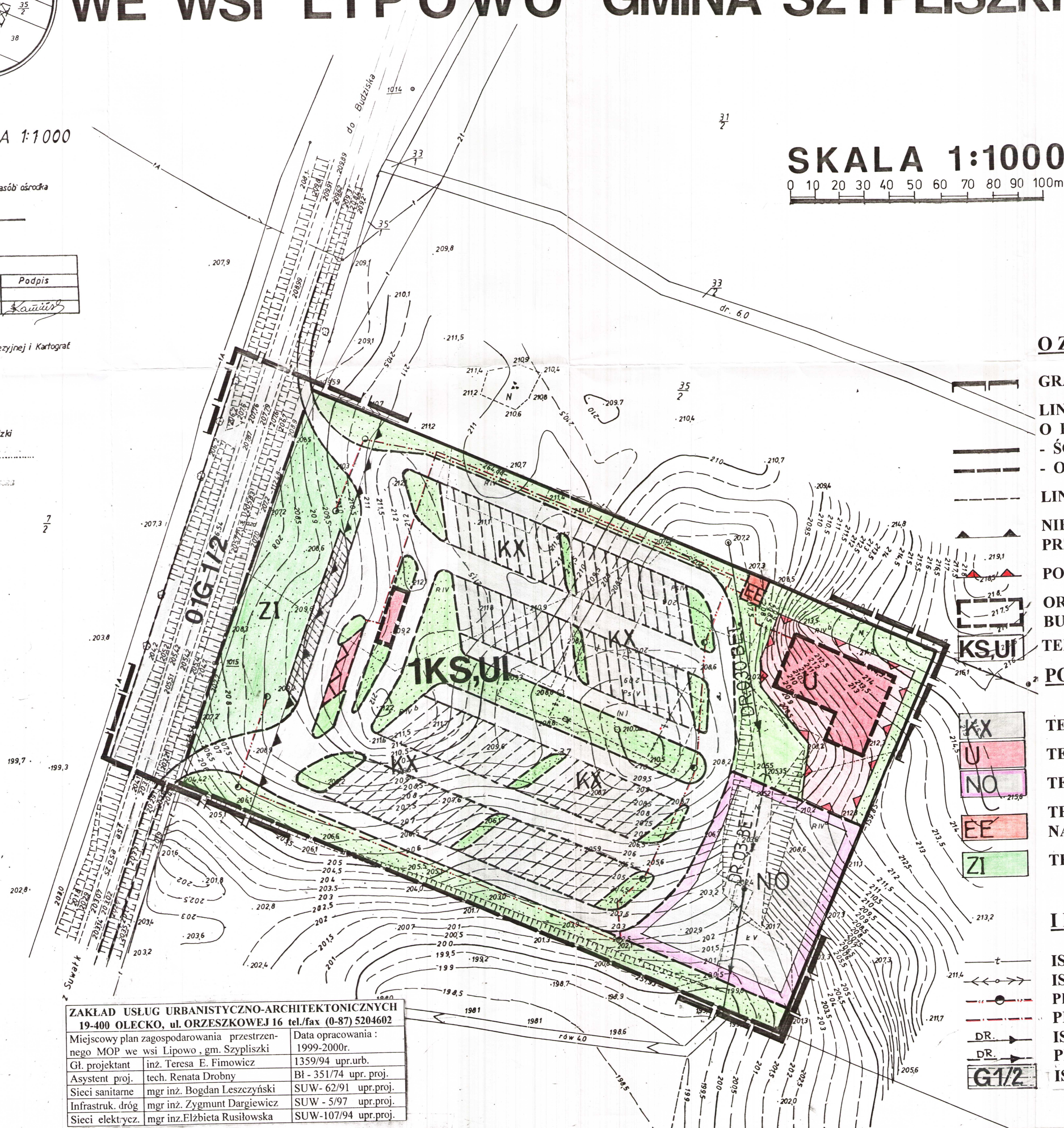
Wykonawca.	PRACOWNIA GEODEZJI		
Kierownik roboty	Data	Imię i nazwisko	Podpis
Kierownik Pracowni	1999.05.20	mgr inż. Stanisław Kamiński	<i>Kamiński</i>

Wórník mapy znajdującej się w ewidencji Powiatowego Ośrodka Dokumentacji Geodezyjnej i Kartografii STAROSTWA POWIATOWEGO w Suwałkach

Nr ewidencyjny wórníka ..... 1257  
Nr ks. ewid. mater. geodez. .... 623.25-34/99  
Wórník wydano dn. .... 21.05.1999.

Inspektor Wojewódzki

*[Signature]*




Załącznik  
do Uchwały Nr XV/48/2000.....  
Rady Gminy w Szypliszkach  
z dnia 30 MARCA 2000.....  
(Dz. Urz. Woj. Podlaskiego Nr 15, poz. 164 z 2000r.)



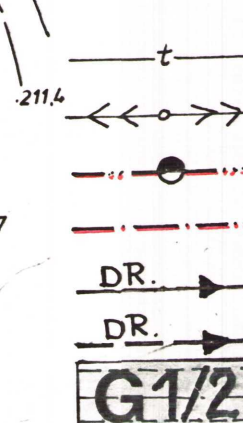
## OZNACZENIA OGÓLNE:

- GRANICE OPRACOWANIA PLANU
- LINIE ROZGRANICZAJĄCE TERENY O RÓŻNYM SPOSOBIE UŻYTKOWNIA:
  - ŚCIŚLE OKREŚLONE,
  - ORIENTACYJNE
- LINIE PODZIAŁÓW WEWNĘTRZNYCH - ORIENTACYJNE
- NIEPRZEKACZALNA LINIA ZABUDOWY DLA BUDYNKÓW PRZEZNACZONYCH NA CZASOWY POBYT LUDZI
- POSTULOWANA LINIA ZABUDOWY HOTELU
- ORIENTACYJNA LOKALIZACJA PROJEKTOWANYCH BUDYNKÓW
- TEREN MIEJSCA OBSŁUGI PODRÓŻNYCH
- POSTULOWANE PRZEZNACZENIE TERENU



- TERENY KOMUNIKACJI KOŁOWEJ I PARKINGÓW
- TEREN USŁUG HOTELOWYCH Z ZIELENIĄ TOWARZYSZĄCĄ
- TEREN LOKALIZACJI OCZYSZCZALNI ŚCIEKÓW
- TEREN LOKALIZACJI STACJI TRANSFORMATOROWEJ NAPOWIETRZNEJ SN/nn
- TERENY ZIELENI IZOLACYJNEJ

## INFRASTRUKTURA TECHNICZNA



- ISTNIEJĄCA LINIA TELEKOMUNIKACYJNA
- ISTNIEJĄCA LINIA NAPOWIETRZNA SN 20 kV
- PROJEKTOWANA LINIA KABLOWA nn 0,4 kV OŚWIETLENIOWA
- PROJEKTOWANA LINIA KABLOWA nn 0,4 kV
- ISTNIEJĄCY RUROCIĄG DRENARSKI
- PROJEKTOWANY RUROCIĄG DRENARSKI
- ISTNIEJĄCA DROGA KRAJOWA SUWAŁKI - BUDZISKO

ZAKŁAD USŁUG URBANISTYCZNO-ARCHITEKTONICZNYCH 19-400 OLECKO, ul. ORZESZKOWEJ 16 tel./fax (0-87) 5204602		
Miejscowy plan zagospodarowania przestrzennego MOP we wsi Lipowo, gm. Szypliszki	Data opracowania:	1999-2000r.
Gł. projektant	inż. Teresa E. Fimowicz	1359/94 upr.urb.
Asystent proj.	tech. Renata Drobny	B1 - 351/74 upr. proj.
Sieci sanitarne	mgr inż. Bogdan Leszczyński	SUW - 62/91 upr. proj.
Infrastruk. dróg	mgr inż. Zygmunt Dargiewicz	SUW - 5/97 upr. proj.
Sieci elektrycz.	mgr inż. Elżbieta Rusiłowska	SUW-107/94 upr. proj.