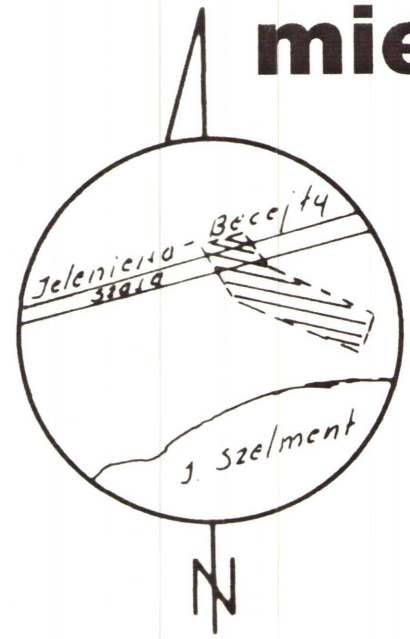


# WIEŚ PRZEJMA WYSOKA, gm. Szypliszki

skala 1: 500

## miejskowy plan zagospodarowania przestrzennego terenów budownictwa letniskowego



Województwo PODLASKIE  
Jednostka ewidencyjna SZYPLISZKI  
Obwód PRZEJMA WYSOKA

**MAPA SYTUACYJNO-WYSOKOŚCIOWA**  
/DO CELÓW PROJEKTOWYCH/  
Skala 1:500  
KERG 604-25/2000  
Jednostka rejestrowa: G. 793  
Nr działek: 262, 263, 264, 265, 266, 267, 268, 269, 270, 271, 272 i 273


właściciel: Żebrowski Marian /s. Józefa i Adeli/  
Zam.: Becejły 39

SZKIC ORIENTACJI SKALA 1:10000

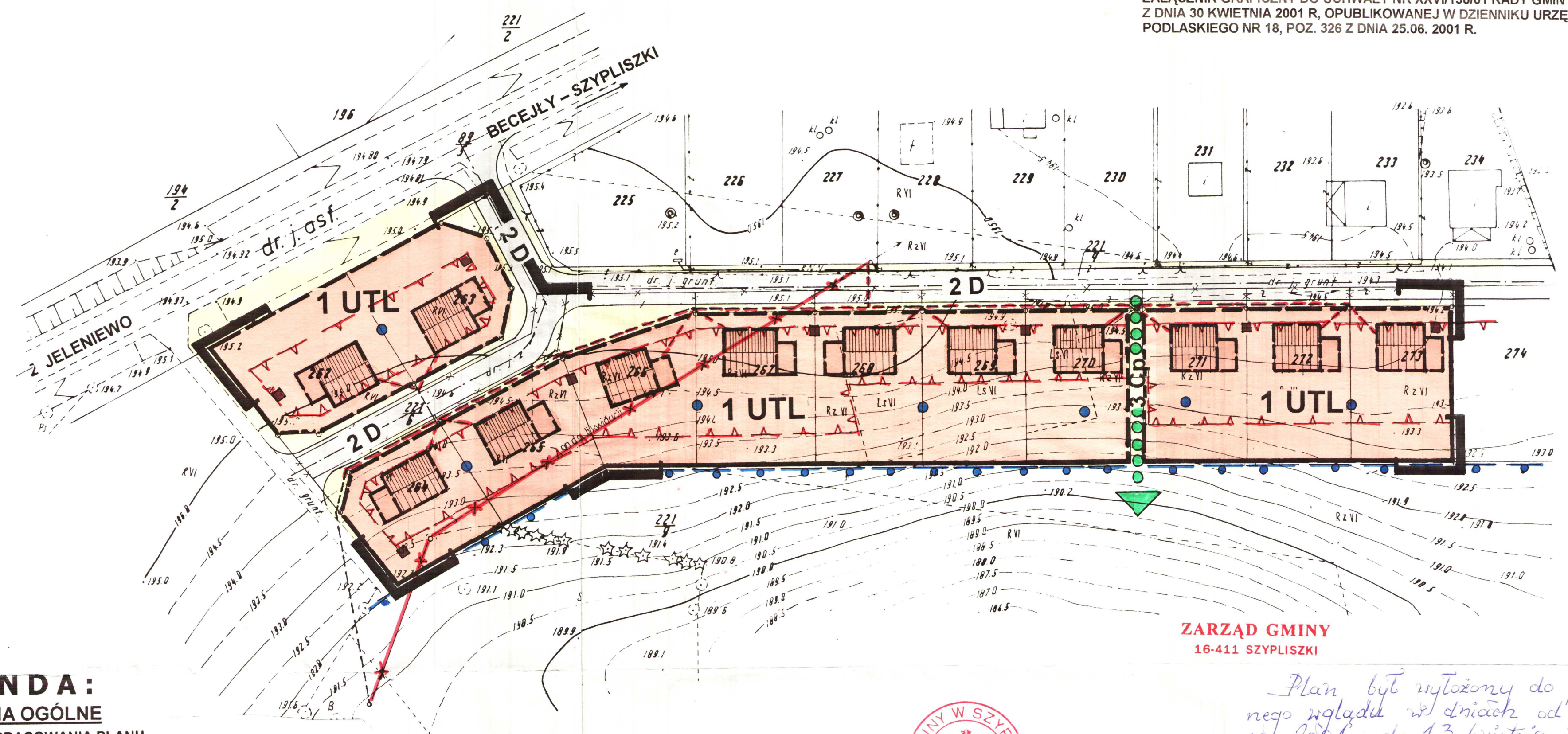
Numer Mapy	Działki	Rodzaje Użytków	Klasa Gruntu	Powierzchnia	
				Użytków ha	Działki ha
1	262	R	VI	0.0500	0.0500
1	263	R	VI	0.0500	0.0500
1	264	R	VI	0.0400	0.0400
1	265	Rz	VI	0.0300	0.0400
1	266	Rz	VI	0.0100	0.0400
1	267	Rz	VI	0.0500	0.0500
1	268	Rz	VI	0.0200	0.0400
1	269	Ls	VI	0.0200	0.0400
1	270	Ls	VI	0.0400	0.0400
1	271	Rz	VI	0.0200	0.0400
1	272	Rz	VI	0.0400	0.0400
1	273	Rz	VI	0.0400	0.0400
RAZEM:				0.5200	

L.ks.rob. 3233/44/2000

Sporządzono na podstawie istniejących materiałów stanowiących zasób Powiatowego Ośrodka Dokumentacji Geodezyjnej i Kartograficznej w Suwałkach.  
Mapa aktualna na dzień: 2000.07.04  
Sporządził:



ZAŁĄCZNIK GRAFICZNY DO UCHWAŁY NR XXVII/138/01 RADY GMINY SZYPLISZKI Z DNIA 30 KWIEŚNIA 2001 R., OPUBLIKOWANEJ W DZIENNIKU URZĘDOWYM WOJ. PODLASKIEGO NR 18, POZ. 326 Z DNIA 25.06. 2001 R.



ZARZĄD GMINY  
16-411 SZYPLISZKI

### LEGENDA:

#### OZNACZENIA OGÓLNE

- GRANICE OPRACOWANIA PLANU
  - GRANICA STREFY OCHRONNEJ OD JEZIORA SZELMENT POŁOŻONA POZA GRANICĄ OPRACOWANIA PLANU
  - LINIE ROZGRANICZAJĄCE TERENY O RÓŻNYCH FUNKCJACH I ZASADACH ZAGOSPODAROWANIA
    - orientacyjne
    - ściśle określone
  - LINIE PODZIAŁU WEWNĘTRZNEGO
    - adaptowane
    - do likwidacji
  - NIEPRZEKRACZALNA LINIA ZABUDOWY
- #### PRZEZNACZENIE TERENÓW
- UTL - TERENY ZABUDOWY LETNISKOWEJ
  - D - TERENY KOMUNIKACJI WEWNĘTRZNEJ
  - DROGA PUBLICZNA - POWIATOWA
  - Cp - PRZEJŚCIE PIESZE

#### ZASADY ZAGOSPODAROWANIA DZIAŁEK

- ORIENTACYJNA LOKALIZACJA BUDYNKU Z OBOWIĄZUJĄCYM KIERUNKIEM KALENICY I PRZYBUDOWANYM GARAŻEM
- INFRASTRUKTURA TECHNICZNA
  - ISTNIEJĄCA LINIA ELEKTROENERGETYCZNA DO PRZEBUDOWY
  - PROJEKTOWANA LINIA KABLOWA
  - POSTULOWANA LOKALIZACJA STUDNI
  - POSTULOWANA LOKALIZACJA BEZODPŁYWOWYCH ZBIORNIKÓW NA ŚCIEKI



*Plan był wyłożony do publicznego wglądu w dniach od 23 marca do 13 kwietnia 2001 r.*

INSPEKTOR GMINNY  
*Zbigniew Lutowski*

PROJEKCI  
BUDOWLANE  
10-2000 ul. Piłsudskiego 89/25  
16-411-216  
16-411-6640/95

#### ZESPÓŁ AUTORSKI:

1. mgr inż. arch. JAN URBANOWICZ - GŁÓWNY PROJEKTANT PLANU  
UPR. URB. Nr 1153/91
2. inż. WANDA GRYSO - PROJEKTANT PLANU
3. mgr Alicja JUREWICZ - ZAGADNIENIA OCHRONY PRZYRODY

07.07.2000  
604 - 791/200

sm 07.07.2000

*L. H.*

*[Signature]*