

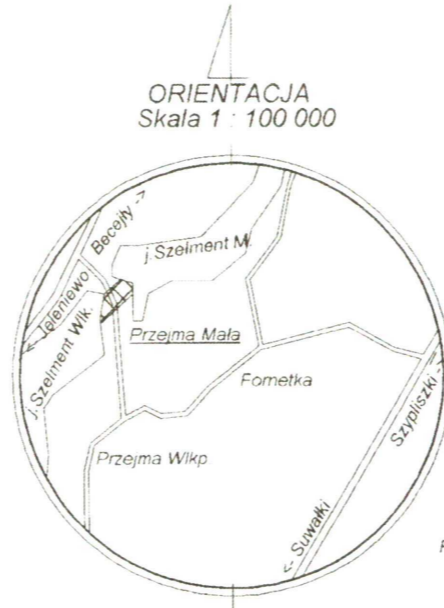
MAPA SYTUACYJNO-WYSOKOŚCIOWA SKALA 1:1000
 (DO CELÓW PROJEKTOWYCH)

Wszystkie obiekty budowlane podlegają wytyczeniu przez jednostkę wykonawstwa geodezyjnego lub osoby fizyczne posiadające zezwolenie na wykonywanie robót geodezyjnych

Obręb: Przejma Mała
 Gmina: Szypliszki
 Nr działki: 53, 54

Niniejszą mapę sporządzono na podstawie istniejących materiałów stanowiących zasób ośrodka oraz pomiaru uzupełniającego z roku 2009
 Mapa aktualna na dzień 28.01.2009 r. w zakresie L.k.s.rob: 17/2009 KERG 604-5/2009 ark map 215 142 231 215 142 24 215 142 234 215 142 243

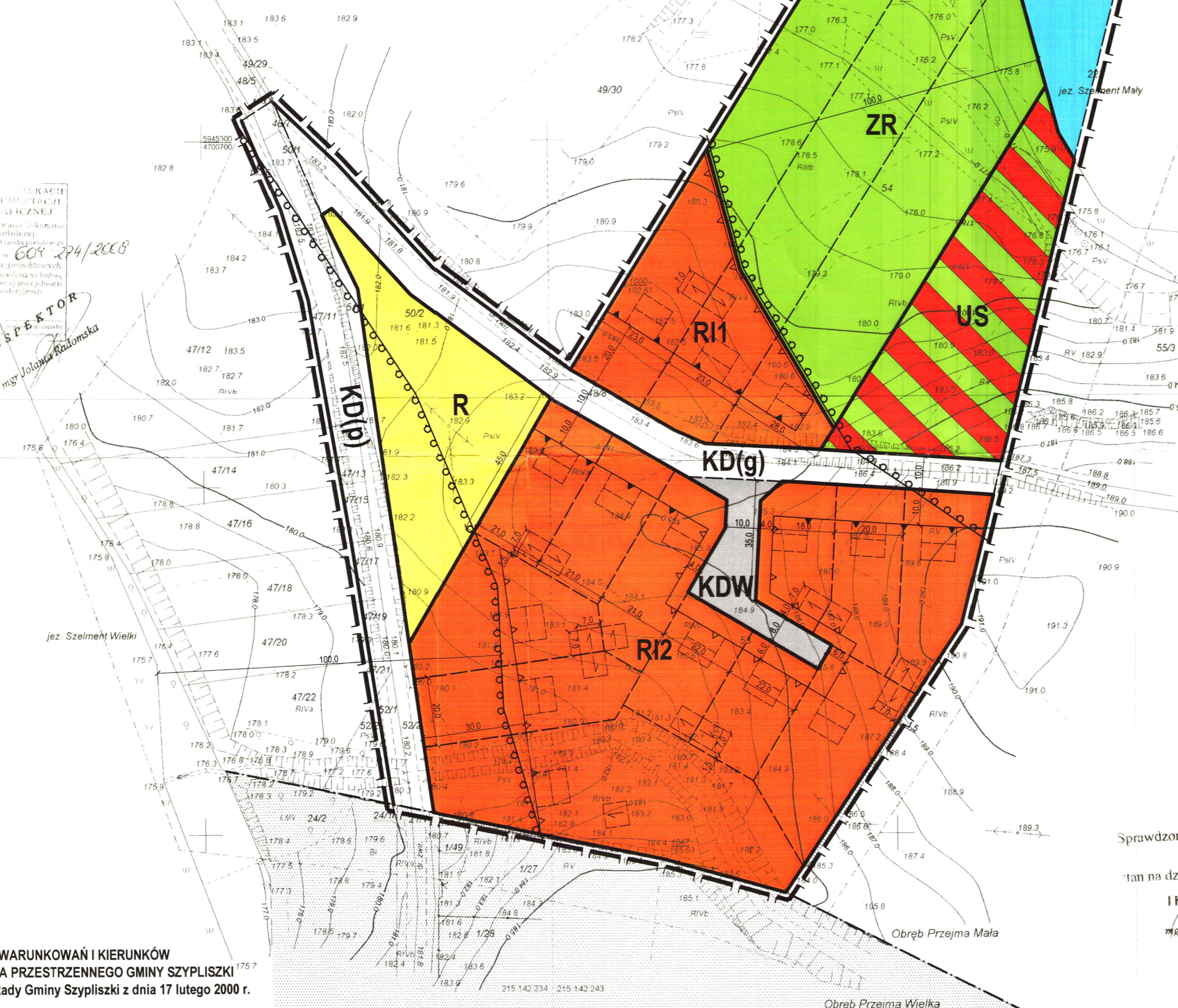

Przedsiębiorstwo Usług Geodezyjno-Kartograficznych "GEO" mgr inż. A. Kalwajtyś			
Wykonawca:	Data	Imię i nazwisko	Podpis
Kierownik roboty:	28.01.2009 r.	mgr inż. A. Kalwajtyś	Geodeta Uprawniony
Kierownik pracowni:	28.01.2009 r.	mgr inż. A. Kalwajtyś	mgr inż. Andrzej Kalwajtyś Suwałki, Sw. M. 13147 tel. 57-5651922, kom. 9-501 019118



0 10m 20m 30m 40m 50m 100m
5m

UWAGA

Oznaczenia liniowe, które na rysunku planu prowadzone są równolegle (tuż obok siebie), pokrywają się wzajemnie w miejscu linii rozgraniczających.



- GRANICE OBRĘBÓW
- GRANICE OPRAWOWANIA PLANU
- OBSZAR OBJĘTY MIEJSCOWYM PLANEM ZAGOSPODAROWANIA PRZESTRZENNEGO WIOSKI LETNISKOWEJ "JAD JAREM", Przejma Wielka - Gmina Szypliszki Uchwała Rady Gminy w Szypliszkach nr XXVIII/146/01 z dnia 29 czerwca 2001r.
- LINIE ROZGRANICZAJĄCE TERENY O RÓŻNYCH PRZEZNACZENIACH I ZASADACH ZAGOSPODAROWANIA
- LINIE ROZGRANICZAJĄCE TERENY O TYCH SAMYCH PRZEZNACZENIACH I ZASADACH ZAGOSPODAROWANIA
- GRANICE STREFY OCHRONNEJ JEZIOR szerokości 100m
- OBOWIĄZUJĄCA LINIA ZABUDOWY
- NIEPRZEKRACZALNA LINIA ZABUDOWY
- SCHEMAT LOKALIZACJI BUDYNKÓW REKREACJI INDYWIDUALNEJ
- SCHEMAT LOKALIZACJI BUDOWLI I BUDYNKÓW POMOCNICZYCH
- WYMIAROWANIE
- KD(p) TERENY POWIATOWYCH DRÓG PUBLICZNYCH
- KD(g) TERENY GMINNYCH DRÓG PUBLICZNYCH
- KDW TERENY PLANOWANYCH DRÓG WĘWNETRZNYCH
- RI TERENY ZABUDOWY REKREACJI INDYWIDUALNEJ
- ZR TERENY ZIELENI REKREACYJNEJ ZWIĄZANEJ Z ZABUDOWĄ REKREACJI INDYWIDUALNEJ
- US TERENY REKREACJI OGÓLNODOSTĘPNEJ
- R TERENY ROLNICZE
- W TERENY WÓD POWIERZCHNIOWYCH (jez. Szelment Mały)

STAROSTWO POWIATOWE W SUWAŁKACH
 POWIATOWY GOSPODARSTWA I KARTOGRAFICZNEJ
 W celu aktualizacji treści planu sytuacyjno-wysokościowego w dniu 16.02.09
 609 294/2009
 Niniejsza mapa może służyć do celów projektowych.
 Projektowanie obiektów budowlanych - stanowiących na budowę podlegających wytyczeniu i oszacowaniu punktów geodezyjnych - zgodnie z art. 14 ust. 1 pkt 1 ustawy z dnia 15.02.2008 r. o wytyczeniu punktów geodezyjnych.
 Suwałki, dnia 16.02.2009
 mgr Jolanta Niemiec - Górnik
 INSPEKTOR

Sprawdzono projekt ZUD
 na dzień 16.02.2009
 INSPEKTOR
 mgr inż. Witai Supryn

wyciąg ze STUDIUM UWARUNKOWAŃ I KIERUNKÓW ZAGOSPODAROWANIA PRZESTRZENNEGO GMINY SZYPLISZKI uchwała Nr XIII/80/00 Rady Gminy Szypliszki z dnia 17 lutego 2000 r.

